

Муниципальное дошкольное образовательное учреждение «Детский сад «Рябинка»  
(МДОУ «Детский сад «Рябинка»)

УТВЕРЖДАЮ:

Заведующий

МДОУ «Детский сад «Рябинка»

Т.А. Тарасова

28 ноября 2023 г.



**ПАСПОРТ ДОСТУПНОСТИ ОБЪЕКТА  
СОЦИАЛЬНОЙ ИНФРАКТУСТУРЫ  
ДЛЯ ИНВАЛИДОВ (ОСИ)  
№ 03.01/2/21-2**

г. Переславль-Залесский, 2023

## 1. Общие сведения об объекте

1.1. Наименование (вид) объекта: муниципальное дошкольное образовательное учреждение «Детский сад «Рябинка» (отдельно стоящее здание)

1.2. Адрес объекта

**152025, Ярославская область, г. Переславль-Залесский, ул. Маяковского д.13**

1.3. Сведения о размещении объекта:

- отдельно стоящее здание **2** этажа, **2224** кв. м

- наличие прилегающего земельного участка **11049** кв. м

1.4. Год постройки здания **1978**, последнего капитального ремонта **нет**

1.5. Дата предстоящих плановых ремонтных работ: текущего (**не запланирован**), капитального (**не запланирован**).

**Сведения об организации, расположенной на объекте**

1.6. Название организации (учреждения), (полное юридическое наименование – согласно Уставу, краткое наименование): **муниципальное дошкольное общеобразовательное учреждение**

**«Детский сад «Рябинка», МДОУ «Детский сад «Р»**

1.7. Юридический адрес организации (учреждения) **152025, Ярославская область, г. Переславль-Залесский, ул. Маяковского д.13**

1.8. Основание для пользования объектом: **оперативное управление.**

1.9. Форма собственности: **государственная**

1.10. Территориальная принадлежность: **муниципальная**

1.11. Вышестоящая организация (наименование): **Управление образования Администрации города Переславля-Залесского**

1.12. Адрес вышестоящей организации, другие координаты: **Трудовая ул., 1а, г. Переславль-Залесский Ярославской области, 152020**

**2. Характеристика деятельности организации на объекте (по обслуживанию населения)**

2.1 Сфера деятельности: **образование, присмотр и уход**

2.2 Виды оказываемых услуг: **дошкольное образование, присмотр и уход**

2.3 Форма оказания услуг: **на объекте**

2.4 Категории обслуживаемого населения по возрасту: **дети**

2.5 Категории обслуживаемых инвалидов: **инвалиды с нарушениями опорно-двигательного аппарата, инвалиды с нарушениями умственного развития, инвалиды с нарушениями слуха, инвалиды с нарушением зрения**

2.6 Плановая мощность: посещаемость (количество, обслуживаемых в день), вместимость, пропускная способность: **230 детей**

2.7 Участие в исполнении ИПР инвалида, ребенка-инвалида: **да**

## 3. Состояние доступности объекта

**3.1 Путь следования к объекту пассажирским транспортом**

(описать маршрут движения с использованием пассажирского транспорта)

маршрут автобуса №1 «ОАО «Славич» - «Сельхозтехника», остановка «Парк Победы»

маршрут автобуса №6 посёлок «Молодёжный» – «Сельхозтехника» остановка «Сбербанк»

маршрут автобуса №7 «Сельхозтехника» - «Пятерочка» остановка «Сбербанк»

наличие адаптированного пассажирского транспорта к объекту **нет**

**3.2 Путь к объекту от ближайшей остановки пассажирского транспорта:**

3.2.1 расстояние до объекта от остановки транспорта «Стадион» **100** м, от остановки транспорта «Парк Победы» - **300**м

3.2.2 время движения (пешком) от остановки транспорта «Стадион» **3** мин, от остановки транспорта «Парк Победы» **7** мин

3.2.3 наличие выделенного от проезжей части пешеходного пути **да**

3.2.4 Перекрестки: **нет**

3.2.5 Информация на пути следования к объекту: **нет**

3.2.6 Перепады высоты на пути: **есть** (нарушение асфальтного покрытия, бордюр тротуара)

Их обустройство для инвалидов на коляске: **нет**

### 3.3 Организация доступности объекта для инвалидов – форма обслуживания\*

№№ п/п	Категория инвалидов (вид нарушения)	Вариант организации доступности объекта (формы обслуживания)*
1.	<b>Все категории инвалидов и МГН</b>	ДУ
	<i>в том числе инвалиды:</i>	
2	передвигающиеся на креслах-колясках	ВНД
3	с нарушениями опорно-двигательного аппарата	ДУ
4	с нарушениями зрения	ДУ
5	с нарушениями слуха	ДУ
6	с нарушениями умственного развития	А

\* - указывается один из вариантов: «ДЧ» - доступно частично, «ВНД» - временно недоступно, «А» - полностью доступно всем, «Б» - полностью доступна одна зона

### 3.4 Состояние доступности основных структурно-функциональных зон

№№ п/п	Основные структурно-функциональные зоны	Состояние доступности, в том числе для основных категорий инвалидов**
1	Территория, прилегающая к зданию (участок) *	ДП-И (О, С, Г, У); ВНД (К).
2	Вход (входы) в здание	ДП-И (О, С, Г, У); ВНД (К).
3	Путь (пути) движения внутри здания (в т.ч. пути эвакуации)	ДП-И (О, С, Г, У); ВНД (К).
4	Зона целевого назначения здания (целевого посещения объекта)	ДП-И (О, С, Г, У); ВНД (К).
5	Санитарно-гигиенические помещения	ДП-И (О, С, Г, У); ВНД (К).
6	Система информации и связи (на всех зонах)	ДП-И (О, С, Г, У); ВНД (К).
7	Пути движения к объекту (от остановки транспорта)	ДП-И (О, С, Г, У); ВНД (К).

\*\* Указывается: ДП-В - доступно полностью всем; ДП-И (К, О, С, Г, У) – доступно полностью избирательно (указать категории инвалидов); ДЧ-В - доступно частично всем; ДЧ-И (К, О, С, Г, У) – доступно частично избирательно (указать категории инвалидов); ДУ - доступно условно, ВНД – временно недоступно

### 3.5. Итоговое заключение о состоянии доступности ДП-И (О, С, Г, У); ВНД (К).

### 3.6. Состояние доступности оказываемых услуг

№п/п	Перечень оказываемых услуг	Доступность услуг, в том числе, для основных категорий инвалидов
1	Реализация программ дошкольного образования	ДЧ-И (О, С, Г, У); ВНД (К)
2	Присмотр и уход	ДЧ-И (О, С, Г, У); ВНД (К)

### 3.7. Итоговое заключение о состоянии доступности оказываемых услуг: ДЧ-И (О, С, Г, У); ВНД (К).

#### 4. Управленческое решение

##### 4.1. Рекомендации по адаптации основных структурных элементов объекта

№ п \п	Основные структурно-функциональные зоны объекта	Рекомендации по адаптации объекта (вид работы)*
1	Территория, прилегающая к зданию (участок)	Текущий ремонт (асфальтово-бетонного покрытие, укладка тактильной плитки)
2	Вход (входы) в здание	<p><i>индивидуальное решение с ТСР, текущий ремонт</i></p> <p><b>Лестница</b></p> <ul style="list-style-type: none"> <li>- ремонт лестничного марша с устройством нормативной лестницы (нескользящее покрытие, ширина проступи-30 см., высота подступенка – 15 см., установка поручней на должной высоте-0,9 м., с горизонтальным завершением на 0,3 м., установка тактильной предупредительной информации перед маршем, нанесение контрастной маркировки на крайние ступени)</li> <li>- ремонт навеса с целью устройства по нормативам</li> <li>- привести в соответствие с нормативами кнопку - вызова (переговорного устройства)</li> </ul> <p><b>Пандус</b></p> <ul style="list-style-type: none"> <li>- выравнивание поверхности марша пандуса с уклоном 10 %, с устройством противоскользящего покрытия</li> <li>- установка поручней на расстоянии не более 1м. на высоте 0,7 и 0,9 м. с горизонтальным завершением 0,3 м.</li> </ul> <p><b>Входная площадка</b></p> <ul style="list-style-type: none"> <li>- размещение информации об ОСИ над входной площадкой с размерами знаков, соответствующими расстоянию рассмотрения, а также установка информационного табло ОСИ со стороны дверной ручки 1,4-1,75 м с дублированием рельефными знаками</li> <li>- установка водосборной решетки</li> </ul> <p><b>Дверь</b></p> <ul style="list-style-type: none"> <li>- нанести контрастную маркировку на входную дверь</li> <li>- нанести тактильную, предупреждающую информацию перед дверным проемом за 0,8 м</li> <li>- организовать преодоление барьеров в виде ситуационной помощи</li> </ul> <p><b>Тамбур</b></p> <ul style="list-style-type: none"> <li>- нанести контрастную маркировку на дверь, ведущую к путям движения, установить дверь с прозрачным полотном</li> <li>- организовать преодоление барьеров посредством ситуационной помощи</li> <li>- установить водосборную решетку</li> </ul>
3	Путь (пути) движения внутри здания (в т. ч. пути эвакуации)	<p><i>индивидуальное решение с ТСР, текущий ремонт</i></p> <p><b>Коридор</b></p> <ul style="list-style-type: none"> <li>- привести в соответствие комплексную информацию на путях (цветовые и тактильные направляющие)</li> <li>- обеспечить оказание возможных видов услуг, назначенными ответственными лицами инвалидам-колясочникам за пределами данной функциональной зоны</li> <li>- организовать преодоление барьеров для инвалидов в виде ситуационной помощи силами ответственных лиц, назначенных</li> </ul>

		<p>на объекте</p> <p><b>Лестница (внутри здания)</b></p> <ul style="list-style-type: none"> <li>- ремонт лестничного марша с устройством нормативной лестницы (нескользящее покрытие, ширина проступи-30 см., высота подступенка – 15 см., установка поручней на должной высоте- 0,9 м., с горизонтальным завершением на 0,3 м., установка тактильной предупредительной информации перед маршем, нанесение контрастной маркировки на крайние ступени)</li> </ul> <p><b>Дверь</b></p> <ul style="list-style-type: none"> <li>-установить информационные рельефные таблички к каждому помещению рядом с дверью на высоте от 1,4 м. до 1,75 м. со стороны дверной ручки</li> <li>- организовать преодоление барьеров для инвалидов в виде ситуационной помощи силами ответственных лиц, назначенных на объекте</li> </ul> <p><b>Пути эвакуации (в т. ч. Зоны безопасности)</b></p> <ul style="list-style-type: none"> <li>- организовать преодоление барьеров для инвалидов в виде ситуационной помощи силами ответственных лиц, назначенных на объекте</li> <li>- привести в соответствие с нормативами систему оповещения в экстренных случаях</li> </ul>
4	Зона целевого назначения здания (целевого посещения объекта)	<p><b>индивидуальное решение с ТСП, текущий ремонт</b></p> <ul style="list-style-type: none"> <li>- организовать преодоление барьеров для инвалидов в виде ситуационной помощи силами ответственных лиц, назначенных на объекте</li> <li>- привести в соответствие с нормой систему информирования</li> <li>- обеспечить на образовательных мероприятиях возможность усиления звука и дублирования звуковой и визуальной информации</li> <li>-- выделить в залах не менее 5% мест с возможностью усиления звука и дублирования звуковой и визуальной информации</li> </ul>
5	Санитарно-гигиенические помещения	<p><b>индивидуальное решение с ТСП, текущий ремонт</b></p> <ul style="list-style-type: none"> <li>- оснащение кнопкой вызова персонала</li> <li>- установить поручни</li> <li>- установить крючки и для костылей и тростей</li> <li>- уложить специальное противоскользящее покрытие</li> <li>- разместить информацию о туалетных комнатах в соответствии с нормативами</li> </ul>
6	Система информации на объекте (на всех зонах)	<p><b>индивидуальное решение с ТСП</b></p> <p>Организовать оснащение комплексной системы информации на всех зонах объекта</p>
7	Пути движения к объекту (от остановки транспорта)	<p><b>текущий ремонт</b></p> <p>(ремонт асфальтового покрытия, устройство съездов с тротуара, оборудование автомобильной парковки)</p>
8	Все зоны и участки	<p><b>индивидуальное решение с ТСП, текущий ремонт</b></p>

\*- указывается один из вариантов (видов работ): не нуждается; ремонт (текущий, капитальный); индивидуальное решение с ТСП; технические решения невозможны – организация альтернативной формы обслуживания

4.2. Период проведения работ: 2024-2030 гг., ГЦП «Доступная среда».

4.3 Ожидаемый результат (по состоянию доступности) после выполнения работ по адаптации ДЧВ  
Оценка результата исполнения программы, плана (по состоянию доступности)

4.4. Для принятия решения **требуется**, не требуется (*нужное подчеркнуть*):

4.4.1. Согласование Межведомственной комиссии (наименование Комиссии по координации деятельности в сфере обеспечения доступной среды жизнедеятельности для инвалидов и других МГН) **требуется**

4.4.2. Согласование работ с надзорными органами (в сфере проектирования и строительства, архитектуры, охраны памятников, другое - указать) **требуется**

4.4.3. Техническая экспертиза; разработка проектно-сметной документации **требуется**

4.4.4. Согласование с вышестоящей организацией (собственником объекта) **требуется**

4.4.5. Согласование с общественными организациями инвалидов **требуется**

Имеется заключение уполномоченной организации о состоянии доступности объекта (*наименование документа и выдавшей его организации, дата*), прилагается **нет**

4.5. Информация размещена (*обновлена*) на Карте доступности субъекта Российской Федерации дата Система управления пространственной информации о доступности объектов социальной инфраструктуры Ярославской области **да**, 13.12.2019 г.

## 5. Особые отметки

Паспорт сформирован на основании:


Акта обследования объекта: № акта б/н от 28.11.2023 г.


Дата составления паспорта: 28.11.2023 г.


Лицо, производившее заполнение паспорта: Тарасова Татьяна Александровна, заведующий МДОУ «Детский сад «Рябинка»


 Е. А. Новоселова, старший воспитатель

Члены комиссии:

 Скизерли М.В., старший воспитатель

 Лапина В.В., председатель общего собрания работников;

 Шарикова Т.К. – председатель Переславль-Залесской городской организации ЯОО ВОИ (по согласованию);

 Н.А. Финошина, консультант отдела развития общего и дополнительного образования (по согласованию)